POPOLAZIONE RESIDENTE NEL TERRITORIO DELLA REGIONE UMBRIA E MARCHE

Aggiornamento al 1° gennaio 2025 – Pubblicato il 24/04/2026

Sommario

PREMESSA 1

REGIONE UMBRIA 2

Trend Umbria 2

Popolazione Residente al 1° gennaio 2025 – USL Umbria 1 4

Popolazione Residente al 1° gennaio 2025 – USL Umbria 2 5

REGIONE MARCHE 6

Trend Marche 6

Popolazione Residente al 1° gennaio 2025 – AST Pesaro-Urbino 8

Popolazione Residente al 1° gennaio 2025 – AST Ancona 9

Popolazione Residente al 1° gennaio 2025 – AST Macerata 10

Popolazione Residente al 1° gennaio 2025 – AST Fermo 11

Popolazione Residente al 1° gennaio 2025 – AST Ascoli Piceno 12

PREMESSA

Nel 2011 in Italia è stato effettuato il 15° censimento generale della popolazione e delle abitazioni, ultimo censimento generale a carattere decennale.

A partire dal 2016 l'ISTAT (Istituto Nazionale di Statistica) ha dato avvio alla stagione dei censimenti permanenti attraverso l'esecuzione di rilevazioni campionarie e continue a cadenza annuale e triennale coinvolgendo campioni rappresentativi di popolazione, imprese e istituzioni, garantendo l'esaustività delle informazioni grazie all'integrazione di fonti amministrative.

L'Istat mette a disposizione i dati ufficiali più recenti sulla popolazione nei Comuni italiani derivanti dalle indagini effettuate presso gli Uffici di Anagrafe e Stato civile dei Comuni e dal Censimento della Popolazione.

Le informazioni relative alla popolazione residente sono state reperite dal sito dell'ISTAT, precisamente dalla sezione https://demo.istat.it/.

REGIONE UMBRIA

Trend Umbria

Al 1° gennaio 2012 l'Umbria contava 883.215 abitanti, al 1° gennaio 2025 la popolazione residente ammonta a 851.473 abitanti. Le due province hanno un peso diverso: la provincia di Perugia accoglie il 74,7% della popolazione complessiva (636.188 abitanti), mentre il 25,3% (215.285 abitanti) risiede nella provincia di Terni.

Nella tabella 1 è riportata la popolazione residente suddivisa per Azienda USL Umbria e la densità di abitanti per km^2. Nella figura 1 è riportata la distribuzione del numero di abitanti per comune umbro in mappa tematica ordinaria (a sinistra) e cartogramma (a destra). Nel cartogramma le aree che circoscrivono i comuni appaiono deformate in proporzione al numero di abitanti residenti nell'area stessa.

TABELLA 1: POPOLAZIONE RESIDENTE IN UMBRIA AL 1° GENNAIO 2025

USL Umbria	Popolazione	N. comuni	Superficie (km²)	Densità (Ab/km²)
USL Umbria 1	487.680	38	4.304	113,3
USL Umbria 2	363.793	54	4.160	87,5
Totale	**851.473**	**92**	**8.464**	**100,6**

FIGURA 1: MAPPA TEMATICA E CARTOGRAMMA DEL NUMERO DI RESIDENTI IN UMBRIA AL 1° GENNAIO 2025

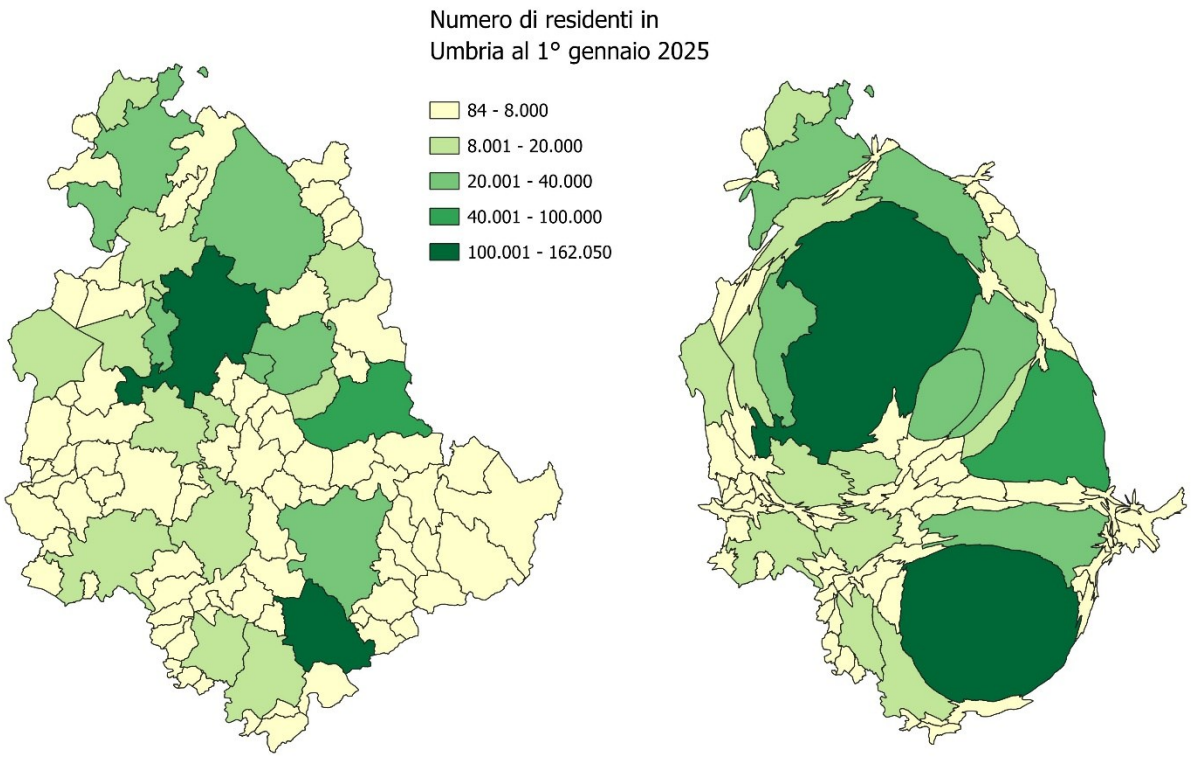

L'Umbria, nell'ultimo decennio, è stata caratterizzata da un trend in diminuzione, dal 2014 (anno in cui la popolazione ha raggiunto il valore più alto) ha registrato un decremento medio annuo dello 0,47%, passando da 896.742 residenti nel 2014 a 851.473 nel 2025 (tabella 2, figura 2) per un bilancio complessivo di -45.269 individui (-5,05% variazione nel periodo 2014-2025).

TABELLA 2: POPOLAZIONE RESIDENTE IN UMBRIA AL 1° GENNAIO

Anno	Popolazione residente	Variazione %
2012	883.215	-
2013	886.239	0,34%
2014	896.742	1,19%
2015	894.762	-0,22%
2016	891.181	-0,40%
2017	888.908	-0,26%
2018	884.640	-0,48%
2019	882.015	-0,30%
2020	880.285	-0,20%
2021	865.452	-1,69%
2022	859.572	-0,68%
2023	856.407	-0,37%
2024	853.068	-0,39%
2025	851.473	-0,19%

FIGURA 2: TREND POPOLAZIONE RESIDENTE IN UMBRIA AL 1° GENNAIO (DAL 2012 AL 2025)

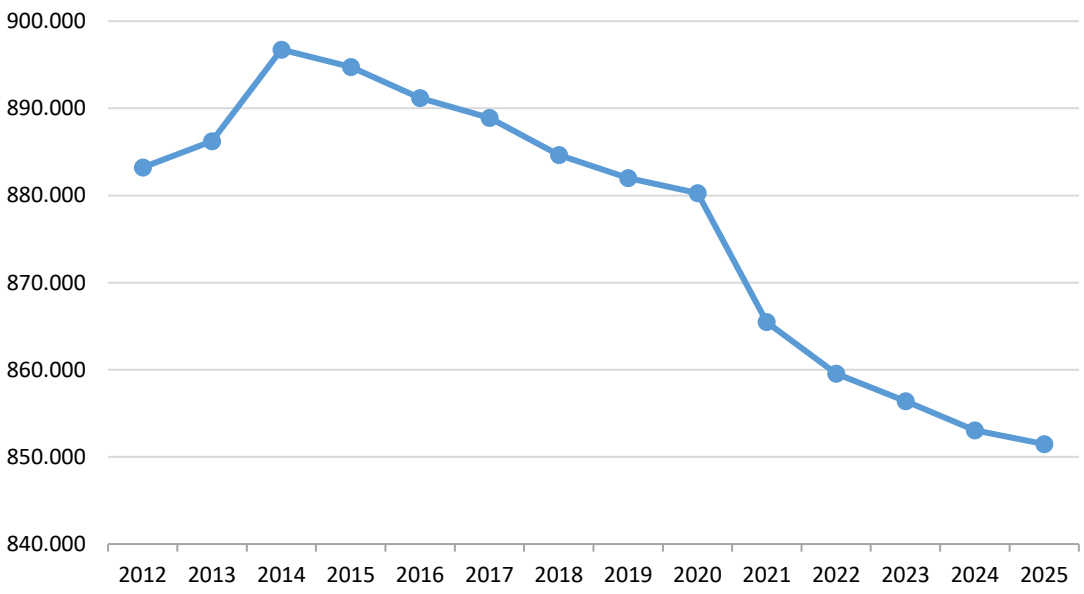

Popolazione Residente al 1° gennaio 2025 – USL Umbria 1



COMUNE	N. ABITANTI	COMUNE	N. ABITANTI
ASSISI	27.468	MASSA MARTANA	3.577
BASTIA UMBRA	21.321	MONTE CASTELLO DI VIBIO	1.418
BETTONA	4.227	MONTE SANTA MARIA TIBERINA	1.060
CANNARA	4.155	MONTONE	1.537
CASTIGLIONE DEL LAGO	15.173	PACIANO	937
CITERNA	3.400	PANICALE	5.312
CITTA' DELLA PIEVE	7.388	PASSIGNANO SUL TRASIMENO	5.705
CITTA' DI CASTELLO	37.871	PERUGIA	162.050
COLLAZZONE	3.288	PIEGARO	3.347
CORCIANO	21.623	PIETRALUNGA	2.014
COSTACCIARO	1.031	SAN GIUSTINO	11.060
DERUTA	9.530	SAN VENANZO	2.151
FOSSATO DI VICO	2.555	SCHEGGIA E PASCELUPO	1.246
FRATTA TODINA	1.897	SIGILLO	2.299
GUALDO TADINO	14.224	TODI	15.481
GUBBIO	30.308	TORGIANO	6.585
LISCIANO NICCONE	596	TUORO SUL TRASIMENO	3.779
MAGIONE	14.680	UMBERTIDE	16.232
MARSCIANO	17.931	VALFABBRICA	3.224

Popolazione Residente al 1° gennaio 2025 – USL Umbria 2



COMUNE	N. ABITANTI	COMUNE	N. ABITANTI
ACQUASPARTA	4.351	MONTEFALCO	5.251
ALLERONA	1.687	MONTEFRANCO	1.255
ALVIANO	1.330	MONTEGABBIONE	1.098
AMELIA	11.474	MONTELEONE DI SPOLETO	539
ARRONE	2.493	MONTELEONE D'ORVIETO	1.357
ATTIGLIANO	1.946	NARNI	17.769
AVIGLIANO UMBRO	2.317	NOCERA UMBRA	5.506
BASCHI	2.542	NORCIA	4.457
BEVAGNA	4.747	ORVIETO	19.196
CALVI DELL'UMBRIA	1.676	OTRICOLI	1.697
CAMPELLO SUL CLITUNNO	2.316	PARRANO	490
CASCIA	2.948	PENNA IN TEVERINA	1.022
CASTEL GIORGIO	2.002	POGGIODOMO	84
CASTEL RITALDI	3.017	POLINO	220
CASTEL VISCARDO	2.649	PORANO	1.840
CERRETO DI SPOLETO	958	PRECI	686
FABRO	2.579	SAN GEMINI	4.628
FERENTILLO	1.788	SANT'ANATOLIA DI NARCO	486
FICULLE	1.562	SCHEGGINO	426
FOLIGNO	55.303	SELLANO	944
GIANO DELL'UMBRIA	3.636	SPELLO	8.210
GIOVE	1.842	SPOLETO	35.983
GUALDO CATTANEO	5.613	STRONCONE	4.613
GUARDEA	1.735	TERNI	106.310
LUGNANO IN TEVERINA	1.396	TREVI	7.927
MONTECASTRILLI	4.795	VALLO DI NERA	334
MONTECCHIO	1.475	VALTOPINA	1.288

REGIONE MARCHE

Trend Marche

La popolazione residente, al 1° gennaio 2025, ammonta a 1.480.545 abitanti. La provincia con il maggior numero di abitanti è Ancona con un numero di residenti pari a 461.503 distribuiti in una superficie di 1.963 km^2, mentre Pesaro-Urbino con una superficie più ampia conta un numero di residenti minore (349.558 abitanti). La provincia meno popolosa è Fermo con 166.957 abitanti.

Nella Tabella 3 è riportata la popolazione residente suddivisa per le 5 Aziende Sanitarie Territoriali (AST) marchigiane e la densità di abitanti per km^2. Nella Figura 3 è riportata la distribuzione del numero di abitanti per comune marchigiano in mappa tematica ordinaria (a sinistra) e cartogramma (a destra). Nel cartogramma le aree che circoscrivono i comuni appaiono deformate in proporzione al numero di abitanti residenti nell'area stessa.

TABELLA 3: POPOLAZIONE RESIDENTE NELLE MARCHE AL 1° GENNAIO 2025

AST MARCHE	Popolazione	N. comuni	Superficie (km²)	Densità (Ab/km²)
AST PESARO-URBINO	349.558	50	2.510	139,3
AST ANCONA	473.178	50	2.178	217,3
AST MACERATA	290.355	52	2.566	113,2
AST FERMO	166.957	40	861	193,8
AST ASCOLI PICENO	200.497	33	1.229	163,1
TOTALI	**1.480.545**	**225**	**9.345**	**158,4**

FIGURA 3: MAPPA TEMATICA E CARTOGRAMMA DEL NUMERO DI RESIDENTI NELLE MARCHE AL 1° GENNAIO 2025

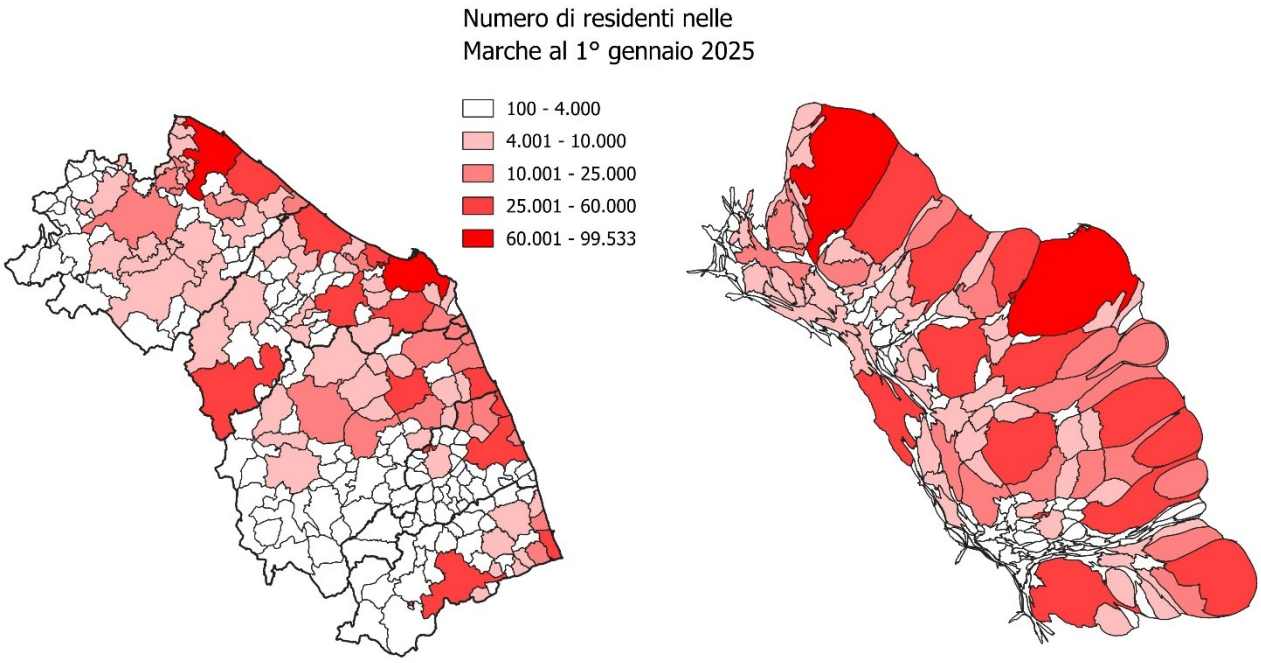

Anche le Marche, come l'Umbria, sono state caratterizzate da un calo del numero di residenti; dal 2014 (anno in cui la popolazione ha raggiunto il valore più alto) ha registrato un decremento medio annuo dello 0,43%, passando da 1.553.138 residenti nel 2014 a 1.480.545 nel 2025 (tabella 4, figura 4) per un bilancio complessivo di -72.593 individui (-4,67% variazione nel periodo 2014-2025).

TABELLA 4: POPOLAZIONE RESIDENTE NELLE MARCHE AL 1° GENNAIO

Anno	Popolazione residente	Variazione %
2012	1.540.688	-
2013	1.545.155	0,29%
2014	1.553.138	0,52%
2015	1.550.796	-0,15%
2016	1.543.752	-0,45%
2017	1.538.055	-0,37%
2018	1.531.753	-0,41%
2019	1.520.321	-0,75%
2020	1.512.672	-0,50%
2021	1.498.296	-0,95%
2022	1.487.150	-0,74%
2023	1.484.298	-0,19%
2024	1.482.746	-0,10%
2025	1.480.545	-0,15%

FIGURA 4: TREND POPOLAZIONE RESIDENTE NELLE MARCHE AL 1° GENNAIO (DAL 2012 AL 2025)

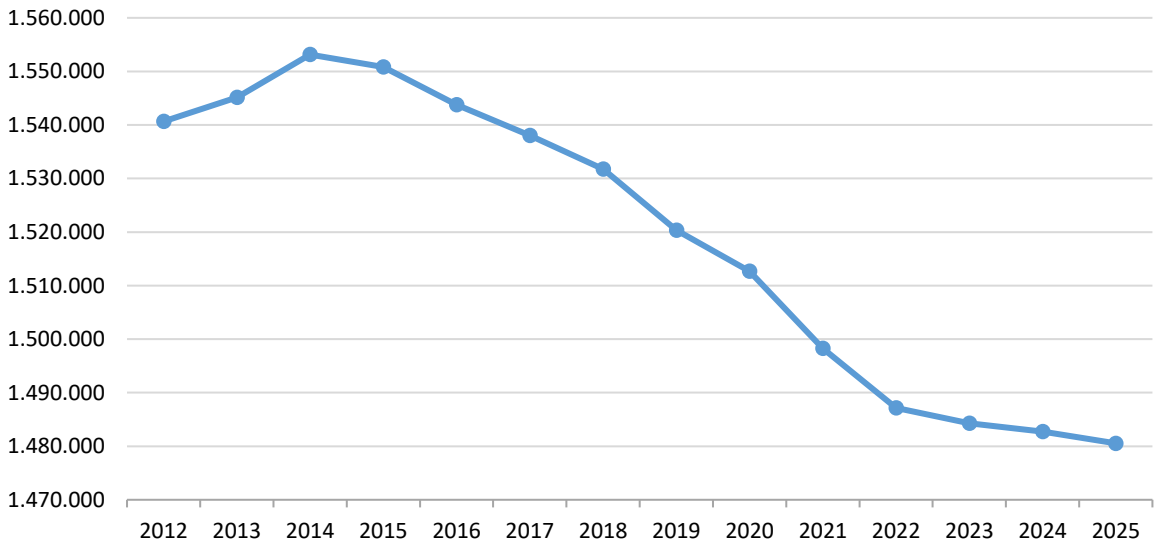

Popolazione Residente al 1° gennaio 2025 – AST Pesaro-Urbino



COMUNE	N. ABITANTI	COMUNE	N. ABITANTI
ACQUALAGNA	4.162	MONTE CERIGNONE	572
APECCHIO	1.675	MONTE GRIMANO TERME	1.132
BELFORTE ALL'ISAURO	741	MONTE PORZIO	2.847
BORGO PACE	511	MONTECALVO IN FOGLIA	2.722
CAGLI	7.958	MONTEFELCINO	2.452
CANTIANO	1.951	MONTELABBATE	7.055
CARPEGNA	1.708	PEGLIO	631
CARTOCETO	7.990	PERGOLA	5.720
COLLI AL METAURO	12.392	PESARO	95.266
FANO	59.903	PETRIANO	2.801
FERMIGNANO	8.248	PIANDIMELETO	2.053
FOSSOMBRONE	9.035	PIETRARUBBIA	601
FRATTE ROSA	829	PIOBBICO	1.801
FRONTINO	298	SAN COSTANZO	4.583
FRONTONE	1.197	SAN LORENZO IN CAMPO	3.171
GABICCE MARE	5.436	SANT'ANGELO IN VADO	3.884
GRADARA	4.856	SANT'IPPOLITO	1.474
ISOLA DEL PIANO	526	SASSOCORVARO AUDITORE	4.881
LUNANO	1.427	SERRA SANT'ABBONDIO	859
MACERATA FELTRIA	1.890	TAVOLETO	821
MERCATELLO SUL METAURO	1.331	TAVULLIA	7.964
MERCATINO CONCA	1.054	TERRE ROVERESCHE	5.219
MOMBAROCCIO	2.120	URBANIA	6.924
MONDAVIO	3.625	URBINO	13.827
MONDOLFO	14.416	VALLEFOGLIA	15.019

Popolazione Residente al 1° gennaio 2025 – AST Ancona



COMUNE	N. ABITANTI	COMUNE	N. ABITANTI
AGUGLIANO	4.637	MONSANO	3.231
ANCONA	99.533	MONTE ROBERTO	2.973
APIRO	2.035	MONTE SAN VITO	6.675
ARCEVIA	4.270	MONTECAROTTO	1.857
BARBARA	1.259	MONTEMARCIANO	9.811
BELVEDERE OSTRENSE	2.075	MORRO D'ALBA	1.792
CAMERANO	7.038	NUMANA	3.762
CAMERATA PICENA	2.491	OFFAGNA	2.120
CASTELBELLINO	4.910	OSIMO	34.792
CASTELFIDARDO	18.418	OSTRA	6.251
CASTELLEONE DI SUASA	1.546	OSTRA VETERE	3.066
CASTELPLANIO	3.579	POGGIO SAN MARCELLO	695
CERRETO D'ESI	3.367	POGGIO SAN VICINO	207
CHIARAVALLE	14.175	POLVERIGI	4.578
CINGOLI	9.433	ROSORA	1.781
CORINALDO	4.754	SAN MARCELLO	2.015
CUPRAMONTANA	4.348	SAN PAOLO DI JESI	904
FABRIANO	28.597	SANTA MARIA NUOVA	3.913
FALCONARA MARITTIMA	25.900	SASSOFERRATO	6.814
FILOTTRANO	8.823	SENIGALLIA	43.863
GENGA	1.648	SERRA DE' CONTI	3.566
JESI	39.391	SERRA SAN QUIRICO	2.503
LORETO	13.066	SIROLO	4.060
MAIOLATI SPONTINI	5.931	STAFFOLO	2.168
MERGO	971	TRECASTELLI	7.586

Popolazione Residente al 1° gennaio 2025 – AST Macerata



COMUNE	N. ABITANTI	COMUNE	N. ABITANTI
APPIGNANO	4.095	MONTEFANO	3.284
BELFORTE DEL CHIENTI	1.837	MONTELUPONE	3.355
BOLOGNOLA	149	MORROVALLE	9.792
CALDAROLA	1.619	MUCCIA	778
CAMERINO	5.984	PENNA SAN GIOVANNI	915
CAMPOROTONDO DI FIASTRONE	467	PETRIOLO	1.815
CASTELRAIMONDO	4.280	PIEVE TORINA	1.216
CASTELSANTANGELO SUL NERA	212	PIORACO	943
CESSAPALOMBO	426	POLLENZA	6.199
CIVITANOVA MARCHE	41.889	PORTO RECANATI	12.600
COLMURANO	1.122	POTENZA PICENA	15.445
CORRIDONIA	14.630	RECANATI	20.599
ESANATOGLIA	1.894	RIPE SAN GINESIO	809
FIASTRA	607	SAN GINESIO	3.048
FIUMINATA	1.231	SAN SEVERINO MARCHE	11.787
GAGLIOLE	524	SANT'ANGELO IN PONTANO	1.236
GUALDO	712	SARNANO	3.036
LORO PICENO	2.148	SEFRO	433
MACERATA	40.585	SERRAPETRONA	865
MATELICA	9.072	SERRAVALLE DI CHIENTI	1.029
MOGLIANO	4.274	TOLENTINO	17.557
MONTE CAVALLO	100	TREIA	9.080
MONTE SAN GIUSTO	7.413	URBISAGLIA	2.372
MONTE SAN MARTINO	672	USSITA	350
MONTECASSIANO	6.678	VALFORNACE	872
MONTECOSARO	7.394	VISSO	926

Popolazione Residente al 1° gennaio 2025 – AST Fermo



COMUNE	N. ABITANTI	COMUNE	N. ABITANTI
ALTIDONA	3.748	MONTEFORTINO	1.019
AMANDOLA	3.222	MONTEGIORGIO	6.244
BELMONTE PICENO	550	MONTEGRANARO	12.437
CAMPOFILONE	1.903	MONTELEONE DI FERMO	344
FALERONE	3.166	MONTELPARO	685
FERMO	35.727	MONTERUBBIANO	1.978
FRANCAVILLA D'ETE	908	MONTOTTONE	895
GROTTAZZOLINA	3.241	MORESCO	525
LAPEDONA	1.149	ORTEZZANO	734
MAGLIANO DI TENNA	1.385	PEDASO	2.865
MASSA FERMANA	845	PETRITOLI	2.115
MONSAMPIETRO MORICO	594	PONZANO DI FERMO	1.604
MONTAPPONE	1.538	PORTO SAN GIORGIO	15.547
MONTE GIBERTO	728	PORTO SANT'ELPIDIO	25.760
MONTE RINALDO	308	RAPAGNANO	1.926
MONTE SAN PIETRANGELI	2.170	SANTA VITTORIA IN MATENANO	1.135
MONTE URANO	7.807	SANT'ELPIDIO A MARE	16.398
MONTE VIDON COMBATTE	404	SERVIGLIANO	2.169
MONTE VIDON CORRADO	675	SMERILLO	326
MONTEFALCONE APPENNINO	358	TORRE SAN PATRIZIO	1.825

Popolazione Residente al 1° gennaio 2025 – AST Ascoli Piceno



COMUNE	N. ABITANTI	COMUNE	N. ABITANTI
ACQUASANTA TERME	2.423	MASSIGNANO	1.581
ACQUAVIVA PICENA	3.591	MONSAMPOLO DEL TRONTO	4.388
APPIGNANO DEL TRONTO	1.636	MONTALTO DELLE MARCHE	1.838
ARQUATA DEL TRONTO	926	MONTEDINOVE	448
ASCOLI PICENO	45.277	MONTEFIORE DELL'ASO	1.927
CARASSAI	1.009	MONTEGALLO	391
CASTEL DI LAMA	8.397	MONTEMONACO	526
CASTIGNANO	2.527	MONTEPRANDONE	13.067
CASTORANO	2.260	OFFIDA	4.581
COLLI DEL TRONTO	3.663	PALMIANO	153
COMUNANZA	2.898	RIPATRANSONE	4.169
COSSIGNANO	862	ROCCAFLUVIONE	1.840
CUPRA MARITTIMA	5.354	ROTELLA	782
FOLIGNANO	8.707	SAN BENEDETTO DEL TRONTO	47.021
FORCE	1.089	SPINETOLI	7.176
GROTTAMMARE	15.924	VENAROTTA	1.879
MALTIGNANO	2.187		

© Copyright 2026. Vietata la riproduzione, anche parziale delle immagini e dei testi senza il consenso dell'Istituto Zooprofilattico Sperimentale dell'Umbria e delle Marche “Togo Rosati”.